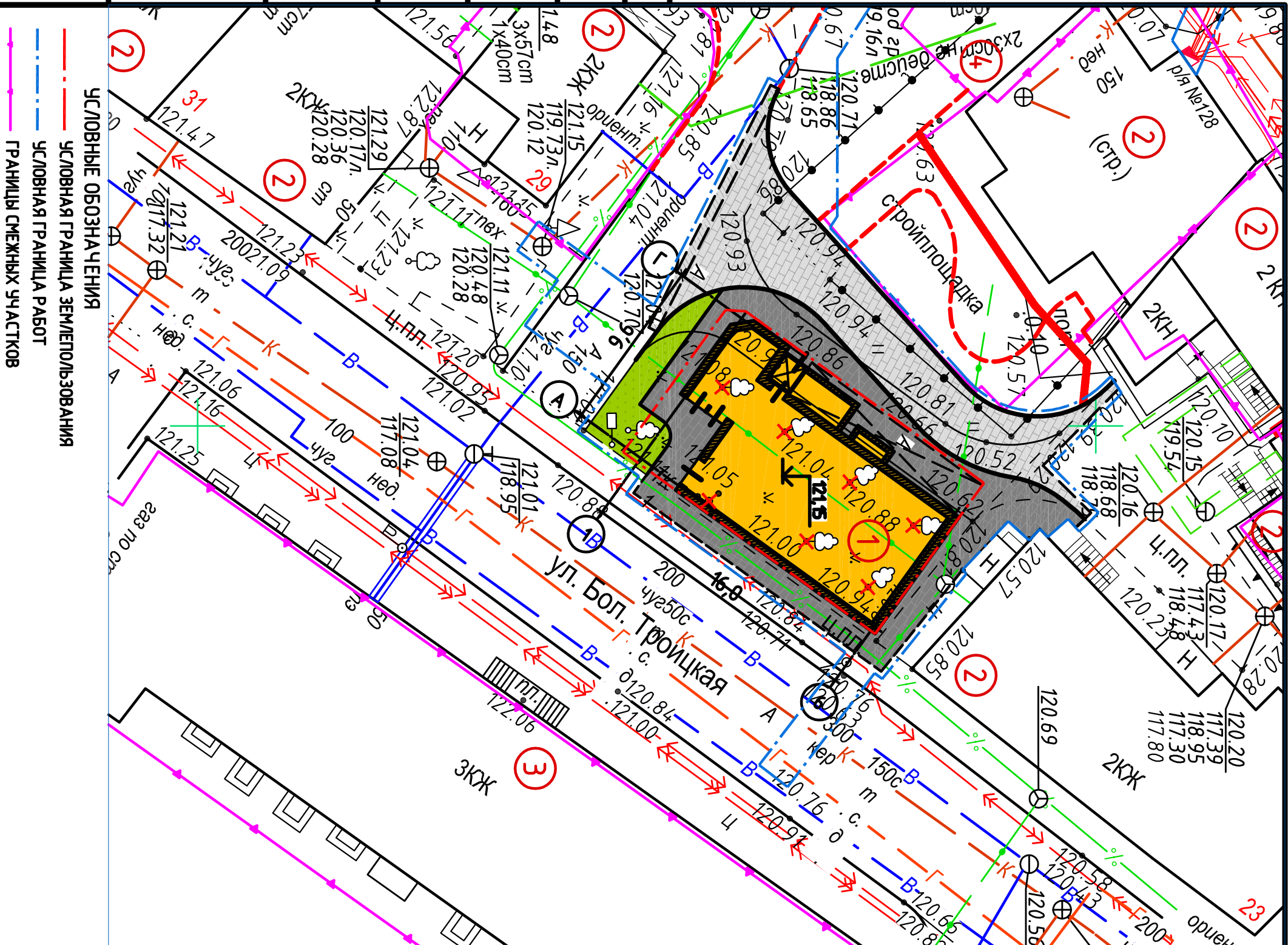
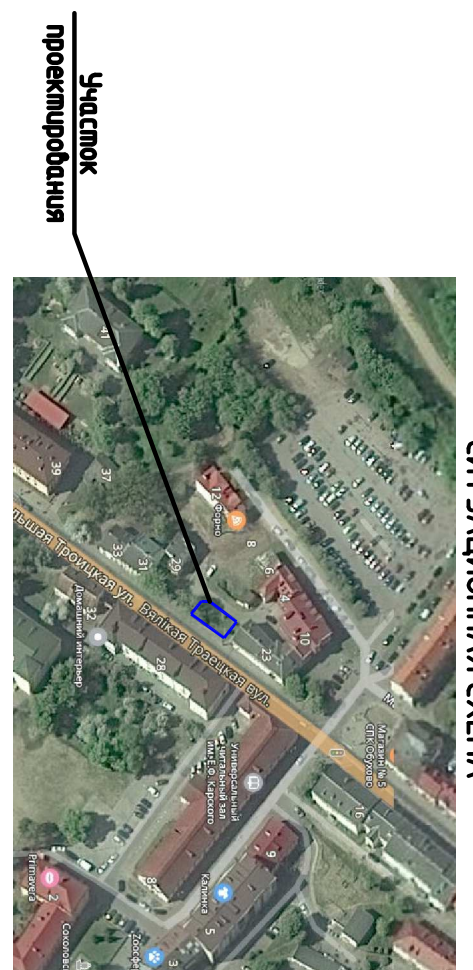
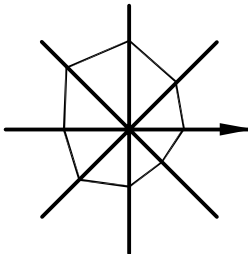


Согласовано

Инв. № подл. Подп. и дата Взам. инв. №



УСЛОВНЫЕ ОБОЗНАЧЕНИЯ
 УСЛОВНАЯ ГРАНИЦА ЗЕМЛЕПОЛЬЗОВАНИЯ
 УСЛОВНАЯ ГРАНИЦА РАБОТ
 ГРАНИЦЫ СМЕЖНЫХ УЧАСТКОВ



Ведомость жилых и общественных зданий и сооружений

Номер на плане	Наименование и обозначение	Этажность	Количество			Площадь, м²		Строительный объем, м³			
			зданий	квартир	застроек	здания	общая	в здании	всего		
1	Административно-торговый объект (проектный)	2	1	-	-	138,58	138,58	338,73	338,73	1703,5	1703,5
2	Административно-торговое здание (сущ.)	2-3	9								
3	Многоквартирный жилой дом (сущ.)	3	1								
4	Административно-торговый объект (перспективный)	2-3	1								

Технико-экономические показатели

N	наименование	Ед. изм.	Количество
1	Площадь участка в границах производства работ	га	0,0575
2	Площадь предоставленного земельного участка	га	0,0178
3	Площадь дополнительного предоставленного земельного участка	га	0,0397
4	Площадь застройки	м²	151,55 / 36,91
5	Площадь озеленения, в том числе	м² / %	23 / 5,6
6	Площадь покрытий	м²	236
7	Прочие (сохраняемые участки зеленых насаждений, существующие покрытия, восстановление покрытий после прокладки инженерных сетей*)	м²	164,45

* Демонтаж существующих покрытий с последующим их восстановлением для прокладки инженерных сетей указан в соответствующих разделах проектной документации.

159-ХИХ-ГП

Административно-хозяйственное здание с помещениями бытового обслуживания населения и торгового назначения по ул. Большой Троицкой, 25 в г. Гродно

Изм.	Кол. чл.	Лист	№ док.	Подп.	Дата
Разработал/Жик					07.20
Гл. спец./Ермакович					07.20
САП/Вородей					07.20
ГИП/Жик					07.20
Н. компр./Косинская					07.20

Генеральный план. М 1:250

ООО «Интелсток инженеринг»
 г. Гродно

Копиробал

А3